

Kanuvermieter

Albatros Kanuverleih

Harald Beuschel • Obere Sandstraße 18 • 96215 Lichtenfels
Tel.: 0 95 71 / 53 71 • www.albatros-kanuverleih.de

Ankerkanu

Michael Bauer • Am Gries 5 • 96231 Bad Staffelstein
Tel.: 01 60 / 896 97 77 • www.ankerkanu.de

AquaRiese Bad Staffelstein

Martin Lüders • Seestraße 3 • 96231 Bad Staffelstein
Tel.: 0 95 73 / 22 29 96 • www.aquariese.de

Freizeitschuppen

Heinz & Petra Büttel • Klingenstr. 7 • 96117 Merkendorf
Tel.: 01 73 / 920 28 95 • www.freizeitschuppen.de

Mühlenboote Rattelsdorf

Helmut Vorndran • An der Itz 11a • 96179 Rattelsdorf
Tel.: 0 95 47 / 17 83 • www.muehlenboote.de

Obermain-Kanu

Joachim Wegner • Kreuzbühlstraße 11a • 96215 Lichtenfels
Tel.: 0 95 71 / 61 82 • www.obermain-kanu.de


Rosis Bootladen

Jan-Claas de Rooij • Meilschnitzerstraße 50
96465 Neustadt bei Coburg • Tel.: 0 95 68 / 17 00

Gefördert durch das Bayerische Staatsministerium für Ernährung,
Landwirtschaft und Forsten und den Europäischen Landwirtschaftsfonds
für die Entwicklung des Ländlichen Raums (ELER)



Zelt- und Campingplätze



Zeltplatz Michelau i.OFr. / Rudufersee
nur während der Badesaison und gegen Voranmeldung
Tel.: 0 95 71 / 970 70 • rathaus@gemeinde-michelau.de

Maincamping Lichtenfels / Ortswiesensee
Krößwehrstraße 52 • 96215 Lichtenfels
Tel.: 0 95 71 / 717 29 • Fax: 0 95 71 / 94 68 51
info@maincamping.de • www.maincamping.de

Kurcampingplatz Bad Staffelstein / Ostsee
Seestraße 3 • 96231 Bad Staffelstein
Tel.: 0 95 73 / 22 29 96 • Fax: 0 95 73 / 22 29 97

Zeltplatz Ebensfeld und Naturbadese
Badweg • 96250 Ebensfeld
Reservierungen über 0 95 73 / 96 08 - 14 (Tobias Walter)
oder unter www.ebensfeld.de/de/tourismus/naturbad.php

Campingplatz Ebing / Ebinger See
Ringstraße 5 • 96179 Rattelsdorf
Tel.: 0 95 47 / 72 86 • Mobil: 01 70 / 370 22 51

DKV-Kanustation
Kanuverein mit Zeltmöglichkeit für Bootswanderer. Vorher anmelden. Infos unter www.kanu.de

Lebensraum Main

Der Obermain im Bereich des Wasserwanderwegs ist Teil des europäischen Schutzgebietssystems NATURA 2000. Die letzten Jahre hat der Main an vielen Stellen sein natürliches Bett wieder erhalten. Es gibt Flach- und Steilufer, Gumpen und schnellfließende Bereiche, Kiesinseln und dichtes Gebüsch. Auf dem Wasser lassen sich Tiere besonders gut beobachten. Mit viel Glück lässt sich der Biber blicken oder auch der Pfeilschnelle Eisvogel, der übrigens ein guter Taucher ist.

Eisvogel: Er brütet in Erdhöhlen, die er sich in die Steilufer gräbt.

Schilf



Foto © M. Dorsch




Foto © M. Dorsch



Foto © M. Dorsch



Foto © M. Dorsch

Flachwasser

Kiesinsel


Auwald und Ufergebüsch



Fotos © Andreas Hartl



Foto © M. Dorsch



Fotos © Andreas Hartl

Steilufer

Grafik © Kim Kropfelder

Flussregenpfeifer: Er brütet auf vegetationslosen Kiesinseln im Fluss. Stört man ihn, fliegt er kurz auf und versucht den Eindringling dann wegzulocken. Die Eier sind perfekt getarnt – bitte deshalb die Kiesinseln nicht betreten. Brutzeit: April bis Juli.

Piol: Es klingt fast wie ein Ruf aus dem Dschungel – melodisch flötend ruft das kräftig gelb gefärbte Männchen aus den Kronen hoher Bäume.

Nachtigall: Im Mai und Juni hört man den kraftvollen Gesang des unscheinbaren kleinen Vogels Tag und Nacht im Ufergebüsch entlang des gesamten Flusses.

Prachtlibelle: Man sieht sie häufig mit zusammengefalteten Flügeln an Wasserpflanzen sitzen. Ihre unscheinbare Larve lebt unter Wasser zwischen Wasserpflanzen.

Barbe: Würmer, Insektenlarven und kleine Schnecken spürt die Barbe mit den empfindlichen Bartfäden an ihrem Maul auf. Flache unberührte Kiesbänke braucht sie zum Laichen, deshalb bitte flach überströmte Flussbereiche meiden. Laichzeit: Mai bis Juli.

Hecht: Der Raubfisch braucht pflanzenreiche Altarme oder flache Baggerseen zum Laichen. Er profitiert von der naturnahen Umgestaltung des Mains.



Hochstadt a. Main bis Bischberg



Kanuwanderweg Obermain

Hochstadt a. Main bis Bischberg

OBERMAIN·JURA
DER GOTTESGARTEN.



Flussparadies Franken




Legende

-  Badesee
-  Wohnmobilstellplatz
-  Zeltplatz
-  Wehr
-  MainRadweg www.mainradweg.com
-  Bundeswasserstraße: große Schiffe haben Vorfahrt! www.elwis.de
-  Campingplatz
-  Umtragestelle
Bootswagen empfohlen

Die Gelbe Welle

Das weithin sichtbare Symbol der „Gelben Welle“ ermöglicht ein besseres Erkennen der Anlegestellen und gibt Auskunft über die örtliche Infrastruktur. Die genauen Anlegestellen finden Sie unter:
www.main-wasserwandern.de



Mainschleife Unterbrunn
 Durch die Laufverlängerung ist die Flussstrecke Ebensfeld bis Unterleiterbach gut 1km länger als die Flusskilometer anzeigen.

Achtung Furt! LKWs queren den Main zum Bau der neuen Mainschleife Zapfendorf.



Bitte beachten:

Unter dem Motto „Partner für den Main“ hat eine Arbeitsgruppe die gemeinsamen Eckpunkte für ein naturverträgliches Kanufahren auf dem Main erarbeitet. Die Kanuvermieter und der Bayerische Kanuverband haben sich verpflichtet, diese Regeln einzuhalten. Wenn auch Sie diese sechs einfachen Punkte beachten, helfen Sie mit, den Main als europäisches Naturerbe zu erhalten. Und Sie werden dafür mit einem ungetrübten Kanuvergnügen belohnt.

www.flussparadies-franken.de

FKM
Ein- und Ausstiege / Flusskilometer
 Steigen Sie nur an den gekennzeichneten Bereichen ein oder aus. Auf den Kiesinseln brütet der Flussregenpfeifer.

Gönnen Sie sich und der Natur Ruhe
 Zum Schutz der Tierwelt befahren Sie den Main nur zwischen 9.00 und 18.00 Uhr.

Fahren Sie mit dem Fluss
 Ein flussaufwärts fahrendes Boot verursacht zu viel Unruhe. Lassen Sie sich vom Main helfen und fahren Sie mit dem Fluss.

2,20
Informieren Sie sich über den Wasserstand
 Pegelinfo: 0 18 04 / 370 03 75 24 (0,20 € aus dem deutschen Festnetz, Mobilfunkpreise können abweichen) oder unter www.hnd.bayern.de. Rot-Grün-Pegel an Ein- und Ausstiegsstellen dienen der Orientierung. Achten Sie auf einen Mindestwasserstand von 1,65 m ab Hochstadt a.Main bis Michelau i.OFr. und 2,20 m ab Hausen bis Hallstadt.

max. 10
Fahren Sie in kleinen Gruppen
 Bei einer größeren Personenzahl bitte in kleinere Gruppen aufteilen.

Halten Sie Abstand zu Biotopen
 Umfahren Sie Altarme, flache Uferzonen, Kiesinseln usw. großzügig.

Sicheres Kanuvergnügen An alles gedacht?

- Reicht der Wasserstand im Fluss? Pegelinfo: 0 18 04 / 370 03 75 24 (0,20 € aus dem deutschen Festnetz, Mobilfunkpreise können abweichen).
- Ist die Wetterlage stabil genug (keine Gewitter- oder Sturmwarnung)?
- Können alle Teilnehmer schwimmen? Haben Sie Ihre Schwimmweste angezogen?
- Haben Sie an Sonnenschutz, Mückenschutz, Erste Hilfe und Wechselkleidung gedacht?
- Haben Sie Getränke und einen kleinen Imbiss dabei?
- Haben Sie einen wasserdichten, schwimmfähigen Behälter für Schlüssel, Smartphone, etc. dabei?
- Haben Sie den Transfer organisiert (Bahn, Taxi, etc.)?
- Haben Sie sich nicht zuviel vorgenommen? Für Ungeübte ist eine 2-Stunden-Tour gerade richtig.

Rechnen Sie damit, dass es Stellen gibt, die für ungeübte Fahrer herausfordernd sein können. Bei Hochwasser ist wegen der besonderen Risiken von einer Kanutour abzuraten.

Strecke Michelau i.OFr. bis Hausen

- Dieser Abschnitt liegt im Rückstau größerer Wehre, deshalb:
- Befahren in beide Richtungen möglich.
 - Kein Mindestpegelstand zu beachten.
 - Keine zeitliche Einschränkung für örtliche Wassersportvereine.

Notruf 112

1,65
 Pegelinfo: Hochstadt a.Main bis Michelau i.OFr. 0 18 04 / 37 00 37 - 523 (0,20 € aus dem deutschen Festnetz, Mobilfunkpreise können abweichen).

Herausgeber
Tourismusregion Obermain-Jura
 c/o Landratsamt Lichtenfels
 Kronacher Str. 28 - 30 | 96215 Lichtenfels
 ☎ 0 95 71 / 18 283 @ info@obermain-jura.de
 🌐 www.obermain-jura.de 📘 [www.fb.com/obermainjura](https://www.facebook.com/obermainjura)

Piktogramme © Bundesvereinigung Kanutouristik, www.kanutouristik.de